




- LEGENDA STÁVAJÍCÍHO STAVU :
- 146/15 ZÁKRES HRANIC POZEMKŮ DLE KN
 - ČÍSLO POZEMKŮ DLE KN
- LEGENDA ZABORŮ:
- HRANICE TRVALÉHO ZABORU POZEMKŮ SO 101
 - HRANICE TRVALÉHO ZABORU POZEMKŮ SO 102
 - HRANICE TRVALÉHO ZABORU POZEMKŮ SO 103
 - HRANICE TRVALÉHO ZABORU POZEMKŮ SO 134
 - HRANICE TRVALÉHO ZABORU POZEMKŮ SO 135
 - HRANICE DOČASNÉHO ZABORU POZEMKŮ
 - PLOCHA TRVALÉHO ZABORU NA POZEMKÍCH ZPF
 - PLOCHA DOČASNÉHO ZABORU NA POZEMKÍCH ZPF
 - POŘADOVÉ ČÍSLO DOTČENÉHO POZEMKŮ ZABOREM NOVÝ SYM
 - 32310 ZÁKRES HRANIC BPEJ
 - ČÍSLO BPEJ
 - ODVODNĚNÍ (ODVODŇOVACÍ ZAŘÍZENÍ)

SOUPRAVNICOVÝ SYSTÉM: S-JTSK		VÝŠKOVÝ SYSTÉM: BpV		PDFS	
KRESLIL:	MILOŠ BEDNÁŘ, D.S.				FÖRSTERSTRA. Č.P. 175, 566 01 VYSOKÉ MYTO E-MAIL: MDS@MDSPROJEKT.CZ
ZPRACOVAL:	MILOŠ BEDNÁŘ, D.S.				
TECHNICKÁ KONTROLA:	ING. JAN BURSA				
ZODPOVĚDNÝ PROJEKTANT:	ING. JAN BURSA				
HLAVNÍ PROJEKTANT:	MILOŠ BEDNÁŘ, D.S.				
KRAJ: PARDUBICKÝ	OKRES: ÚSTÍ NAD ORLICÍ	OBEC: ÚSTÍ NAD ORLICÍ			
INVESTOR: Pardubický kraj, Správa a údržba silnic Pardubického kraje, Doubravice 38, 533 53 Pardubice			STUPEŇ:	PDPS	
AKCE:			ZAK.ČÍSLO:	2995-23-3	
Silnice II/360 Ústí nad Orlicí, ul. Letohradská – žel. přejezd			ARCHIVNÍ ČÍSLO:	2995	
			DATUM:	05/2024	
			FORMÁT:	10x44	
OBJEKT: F.2. ZEMĚLÉSKÁ PŘÍLOHA			MĚŘÍTKO:	1:500,10000	
OBSAH:			ČÍSLO SOUPRAVY:	ČÍSLO PŘÍLOHY:	
SITUACE DOTČENÝCH POZEMKŮ ZPF				F.2.1.	